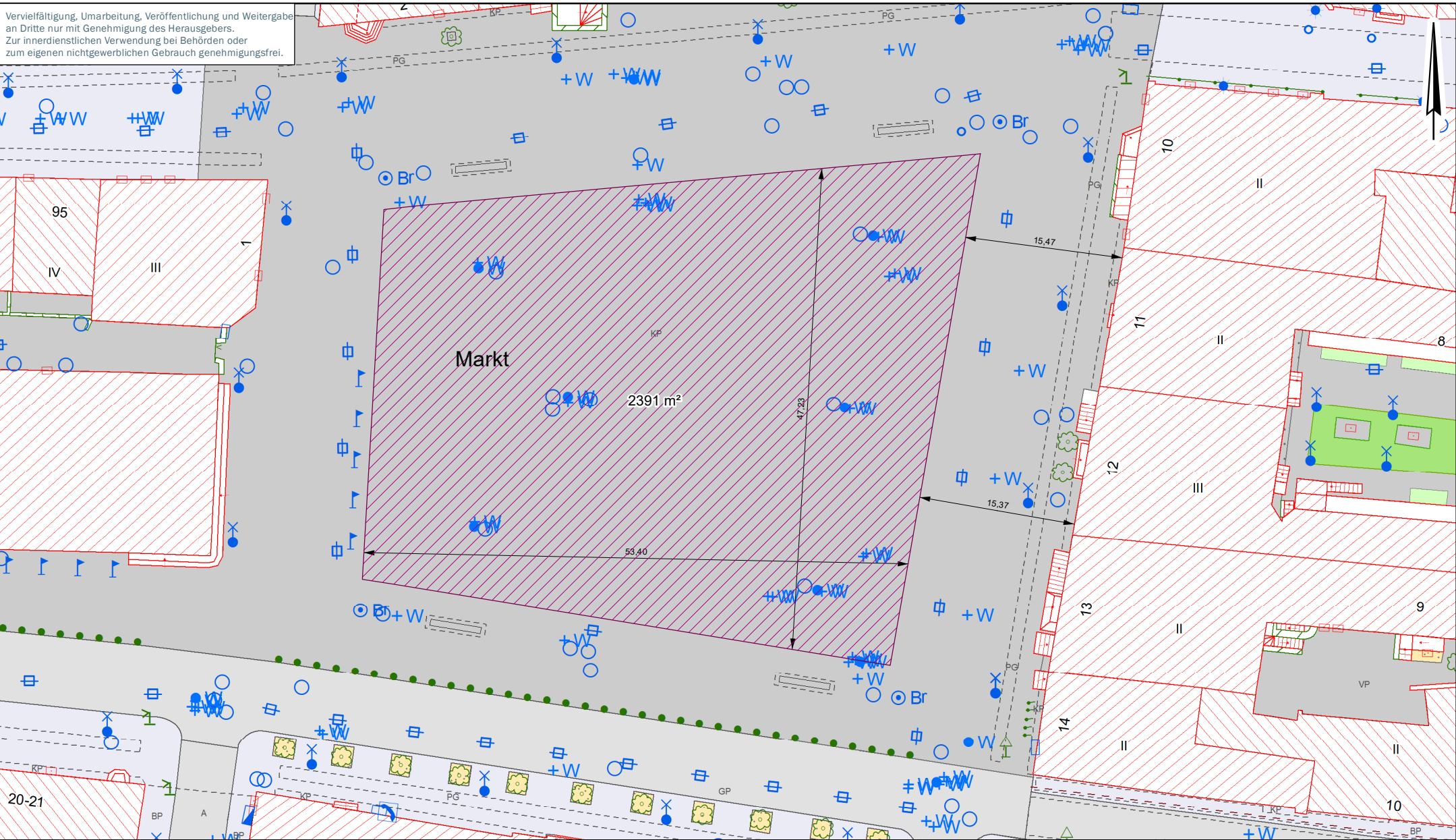


Vervielfältigung, Umarbeitung, Veröffentlichung und Weitergabe an Dritte nur mit Genehmigung des Herausgebers.
Zur innerdienstlichen Verwendung bei Behörden oder zum eigenen nichtgewerblichen Gebrauch genehmigungsfrei.




Universitäts- und Hansestadt
Greifswald
Der Oberbürgermeister
Stadtbauamt • Abt. Geoinformation und Vermessung
17489 Greifswald • Markt 15

Markt

Stadtkartenauszug

Gemarkung: Greifswald	Maßstab: 1:500
Flur: 29	Auftrags-Nr.: 24-014-A30.1
Lagebezug: ETRS89/ UTM	Hergestellt am: 07.02.2024
Höhenbezug: NHN / DHHN2016	Unterschrift: i. A. gez. S. Hellwich



Universitäts- und Hansestadt Greifswald

Der Oberbürgermeister
Stadtbaumeister*Abt. Geoinformation und Vermessung
17489 Greifswald* Markt 15

Fischmarkt

Stadtkartenauszug

Gemarkung: Greifswald

Flur: 31

Lagebezug: ETRS89/ UTM

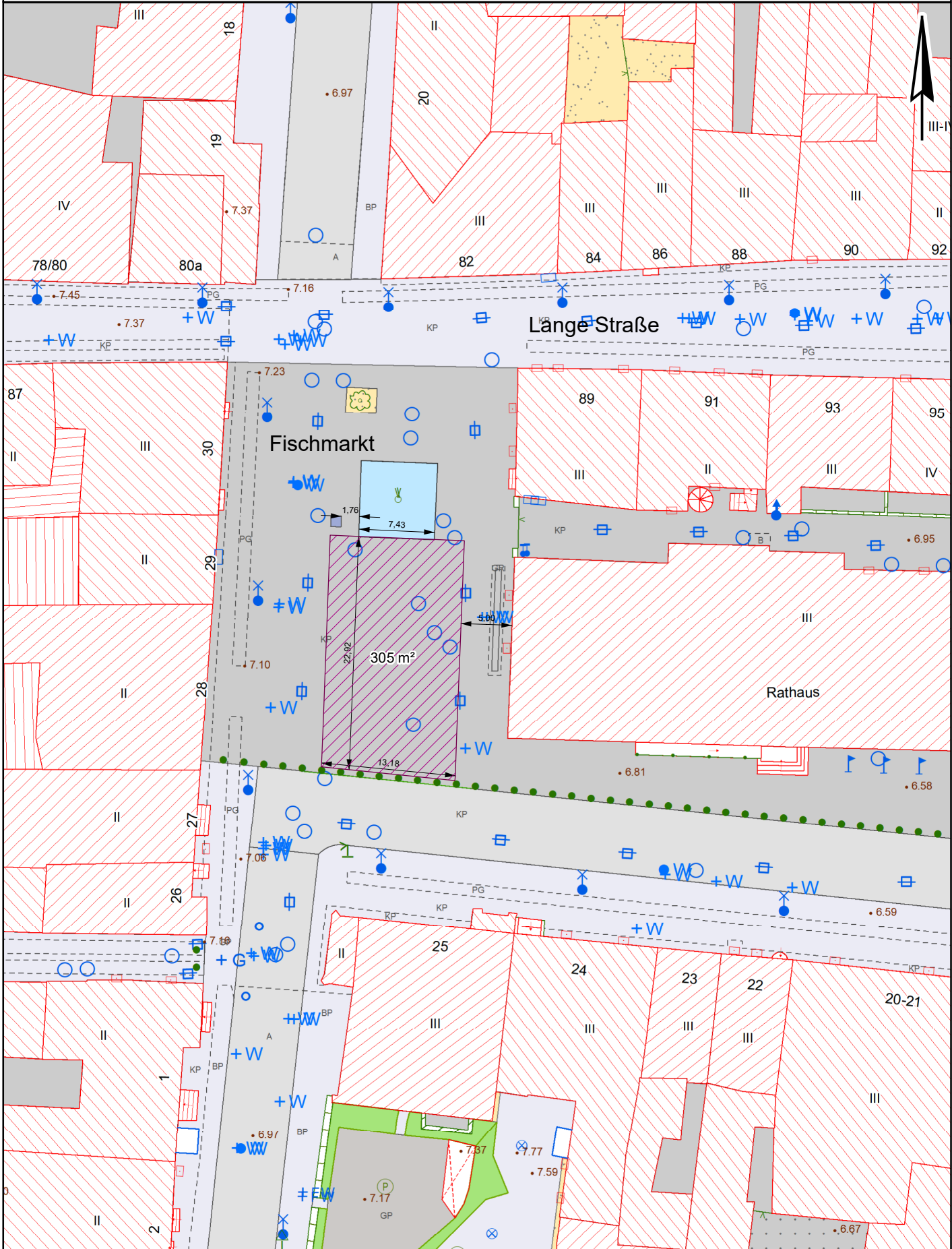
Maßstab: 1:500

Auftrags-Nr.: 24-014-A30.1

Hergestellt am: 07.02.2024

Unterschrift: i. A. gez. S. Hellwich

Vervielfältigung, Umarbeitung, Veröffentlichung und Weitergabe an Dritte
nur mit Genehmigung des Herausgebers.
Zur innerdienstlichen Verwendung bei Behörden oder
zum eigenen nichtgewerblichen Gebrauch genehmigungsfrei.





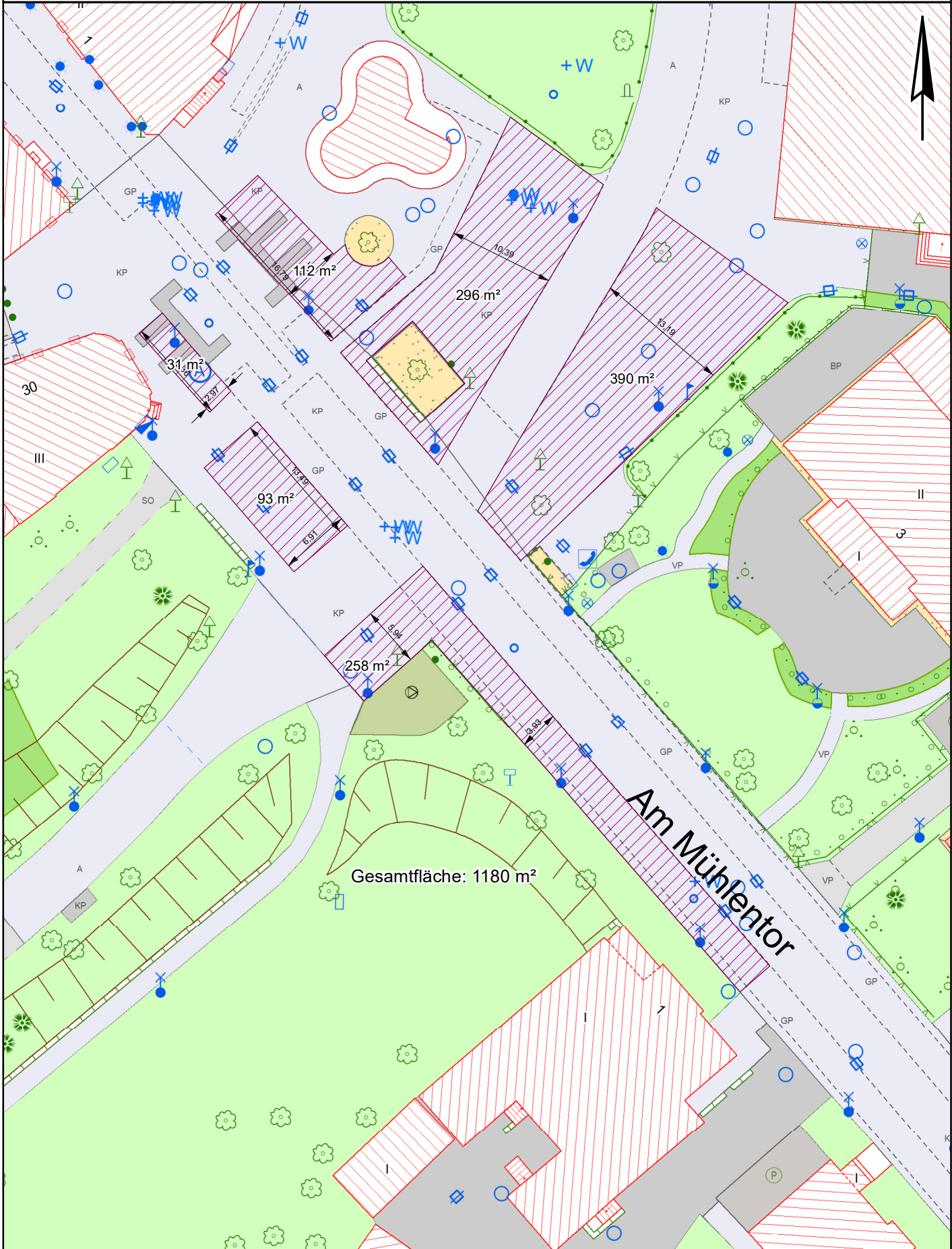
Universitäts- und Hansestadt
Greifswald

Der Oberbürgermeister
Stadtbaumeister* Abt. Geoinformation und Vermessung
17489 Greifswald* Markt 15

Ersatzflächen Wochenmarkt Stadtkartenauszug

Gemarkung: Greifswald
Flur: 29
Lagebezug: ETRS89/ UTM
Maßstab: 1:500
Auftrags-Nr.: 24-014-A30.1
Hergestellt am: 07.02.2024
Unterschrift: i. A. gez. S. Hellwich

Vervielfältigung, Umarbeitung, Veröffentlichung und Weitergabe an Dritte
nur mit Genehmigung des Herausgebers.
Zur innerdienstlichen Verwendung bei Behörden oder
zum eigenen nichtgewerblichen Gebrauch genehmigungsfrei.





Universitäts- und Hansestadt
Greifswald

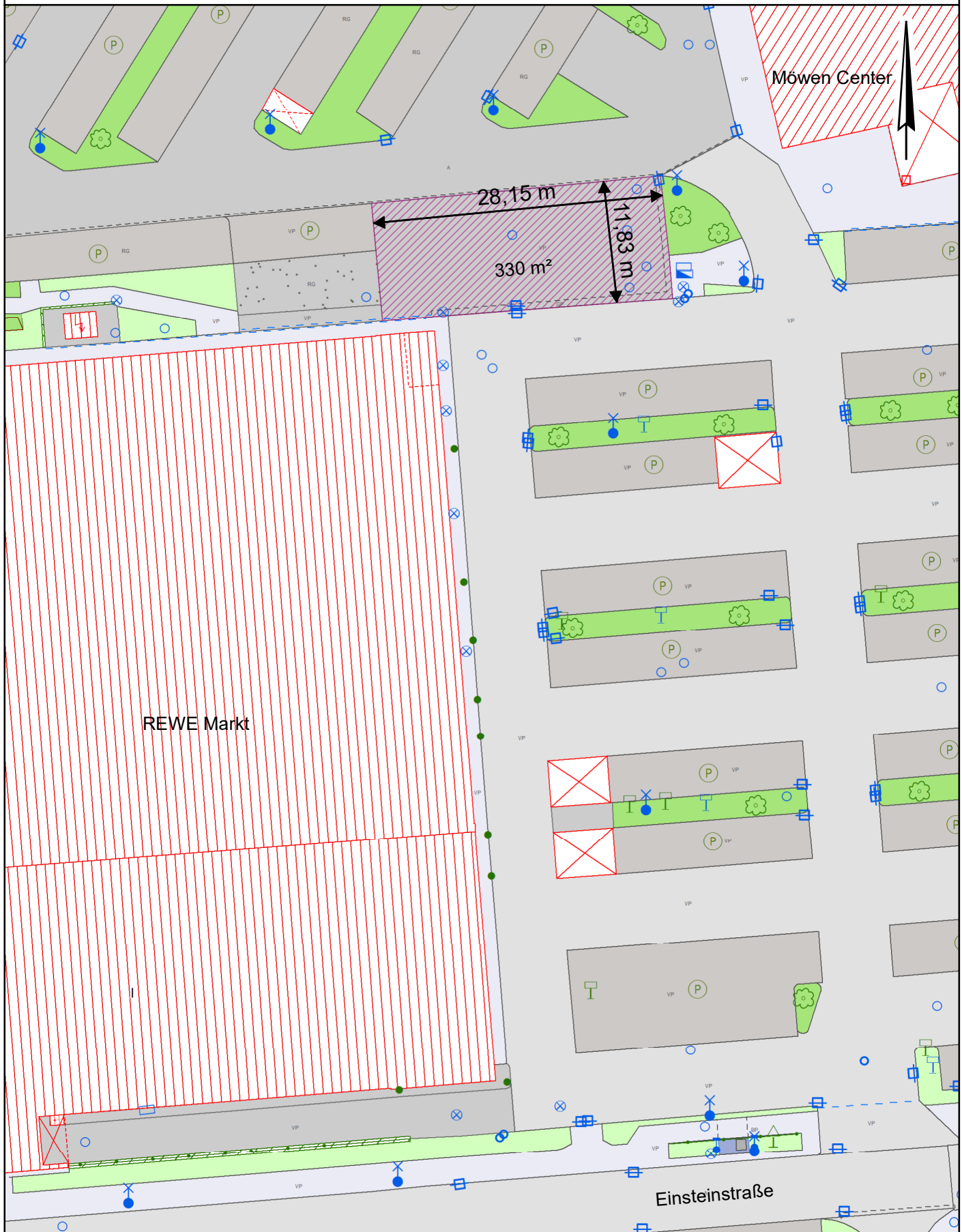
Der Oberbürgermeister
Stadtbauamt • Abt. Geoinformation und Vermessung
17489 Greifswald • Markt 15

Stadtkartenauszug Greifswald

Am Möwencenter

Lagebezug: ETRS89/ UTM
Höhenbezug: NHN / DHHN2016
Maßstab: 1:500
Auftrags-Nr.: 23-020-A30.1
Hergestellt am: 08.02.2023
Unterschrift: i. A. gez. V.Ladwig

Vervielfältigung, Umarbeitung, Veröffentlichung und Weitergabe an Dritte nur mit Genehmigung des Herausgebers. Zur innerdienstlichen Verwendung bei Behörden oder zum eigenen nichtgewerblichen Gebrauch genehmigungsfrei.





Universitäts- und Hansestadt

Greifswald

Der Oberbürgermeister
Stadtbauamt • Abt. Geoinformation und Vermessung
17489 Greifswald • Markt 15

Stadtkartenauszug Greifswald

Forum am Museumshafen

Lagebezug: ETRS89/ UTM
Höhenbezug: NHN / DHHN2016
Maßstab: 1:750
Auftrags-Nr.: 23-020-A60.3
Hergestellt am: 08.02.2023
Unterschrift: i. A. gez. V.Ladwig

Vervielfältigung, Umarbeitung, Veröffentlichung und Weitergabe an Dritte nur mit Genehmigung des Herausgebers. Zur innerdienstlichen Verwendung bei Behörden oder zum eigenen nichtgewerblichen Gebrauch genehmigungsfrei.





Universitäts- und Hansestadt

Greifswald

Der Oberbürgermeister
Stadtbaupamt • Abt. Geoinformation und Vermessung
17489 Greifswald • Markt 15

Stadtkartenauszug Greifswald

An der Jungfernwiese

Lagebezug:	ETRS89/ UTM
Höhenbezug:	NHN / DHHN2016
Maßstab:	1:1000
Auftrags-Nr.:	23-020-A60.3
Hergestellt am:	08.02.2023
Unterschrift:	i. A. gez. V.Ladwig

Vervielfältigung, Umarbeitung, Veröffentlichung und Weitergabe an Dritte nur mit Genehmigung des Herausgebers. Zur innerdienstlichen Verwendung bei Behörden oder zum eigenen nichtgewerblichen Gebrauch genehmigungsfrei.

